

**СОГЛАСОВАНО**

Руководитель МОО МПИС  
Руководитель органа управления образования

администрации Павловского  
муниципального района

Е.А.Зубкова  
(подпись) (Ф.И.О.)

«\_\_» \_\_\_\_\_ 2021 г.  
(дата)

**УТВЕРЖДАЮ**

И.о.заведующий МК ДОУ  
Руководитель образовательного учреждения

Елизаветовский д/сад

Е.М.Карпова  
(подпись) (Ф.И.О.)

«21» июля \_\_\_\_\_ 2021 г.  
(дата)

**СОГЛАСОВАНО**

Начальник ОГИБДД ОМВД России  
Руководитель ОГИБДД и УОМВД, звание

по Павловскому району,  
капитан полиции

А.А.Карпенко  
(подпись) (Ф.И.О.)

«\_\_» \_\_\_\_\_ 2021 г.  
(дата)

**ПАСПОРТ**

**дорожной безопасности**

**муниципального казенного дошкольного образовательного учреждения**

**Елизаветовский д/сад**

2021 год

## Общие сведения

Муниципальное казенное дошкольное образовательное учреждение

Елизаветовский детский сад

Павловского муниципального района Воронежской области  
(наименование ОУ)

Тип ОУ общеобразовательное учреждение

Юридический адрес ОУ: 396446, Воронежская область, Павловский район, с.Елизаветовка, проспект Революции, д.46

Фактический адрес ОУ: 396446, Воронежская область, Павловский район, с.Елизаветовка, проспект Революции, д.46

Руководители ОУ:

Директор (и.о.заведующий) Карпова Елена Михайловна 8-(473)62-49-2-37

(фамилия, имя, отчество)

(телефон)

Заместитель директора  
по учебной работе

\_\_\_\_\_ -  
(фамилия, имя, отчество)

\_\_\_\_\_ (телефон)

Заместитель директора  
по воспитательной работе

\_\_\_\_\_ -  
(фамилия, имя, отчество)

\_\_\_\_\_ (телефон)

Ответственные работники  
муниципального органа

образования специалист по дополнительному образованию МООМПиС

(должность)

Петрова Дарья Александровна, 8(47362)2-52-02

(фамилия, имя, отчество)

(телефон)

Ответственные от

Госавтоинспекции старший государственный инспектор ОГИБДД ОМВД России по Павловскому району капитан полиции Ольховатский Евгений Владимирович

(должность)

(фамилия, имя, отчество)

Ответственные работники

за мероприятия по профилактике

детского травматизма: и.о.заведующий Карпова Елена Михайловна 8-(473)62-49-2-37

Руководитель или ответственный  
работник дорожно-эксплуатационной  
организации, осуществляющей

содержание УДС: ООО «Павловскасфальтобетон», директор Переверзев В.А. 8(47362)2-14-19

(фамилия, имя, отчество)

(телефон)

Руководитель или ответственный  
работник дорожно-эксплуатационной  
организации, осуществляющей  
содержание ТСОДД ООО «Павловскасфальтобетон», директор Переверзев В.А.  
8(47362)2-14-19  
(фамилия, имя, отчество) (телефон)

Количество учащихся (воспитанников) 70

Наличие уголка по БДД имеется, в групповых комнатах  
(если имеется, указать место расположения)

Наличие класса по БДД нет  
(если имеется, указать место расположения)

Наличие автогородка (площадки) по БДД нет

Наличие автобуса в ОУ нет  
(при наличии автобуса)

Владелец автобуса -  
(ОУ, муниципальное образование и др.)

Время занятий в ОУ: с 06:30 – 18:30

#### Телефоны оперативных служб:

<u>Единая диспетчерская служба</u>	112
Пожарная часть	2-64-76, 01
Полиция	2-50-56, 02
Скорая помощь	03

## Содержание

### I. План-схемы ОУ.

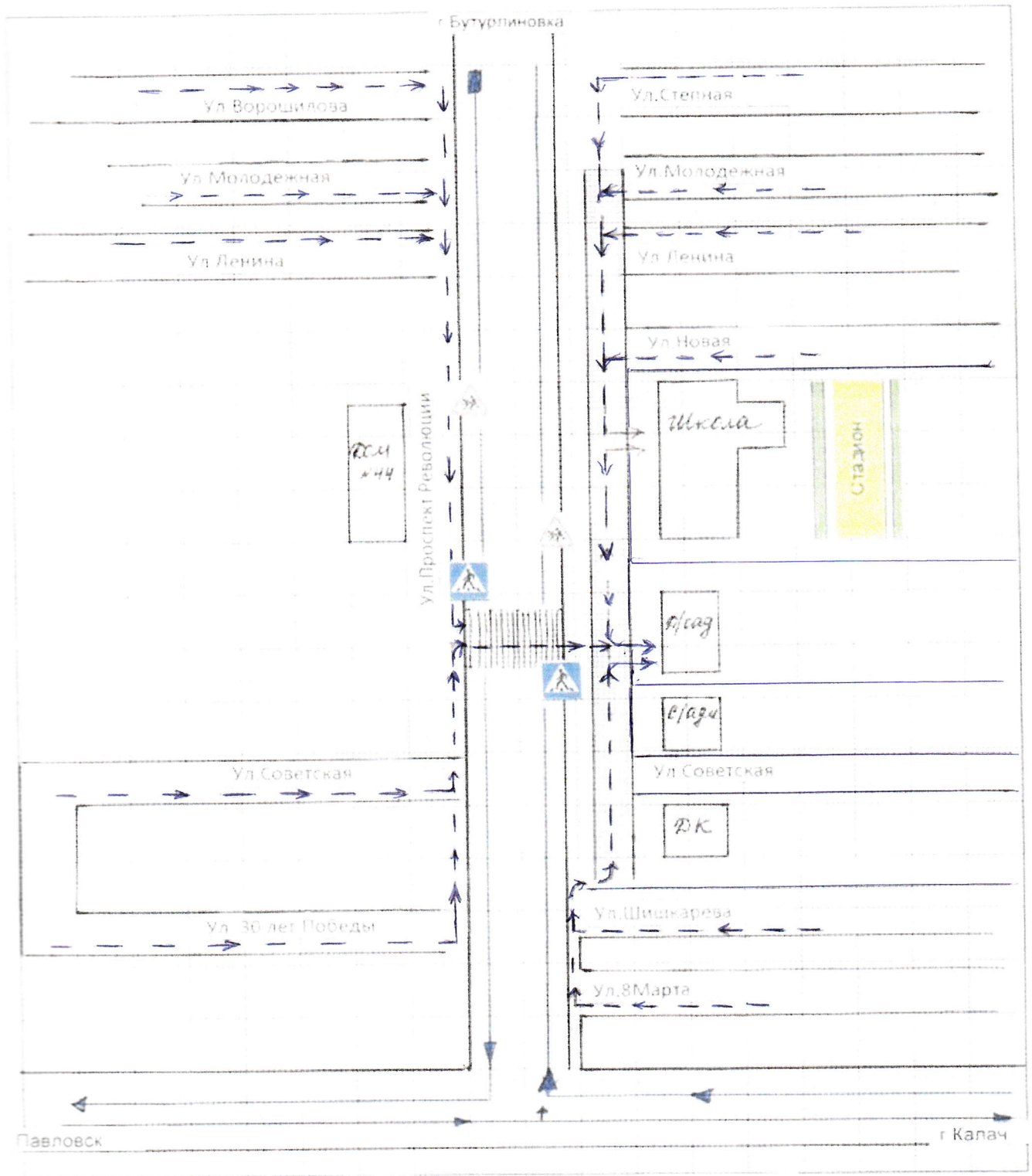
1. район расположения ОУ, пути движения транспортных средств и детей (учеников, обучающихся);
  2. организация дорожного движения в непосредственной близости от образовательного учреждения с размещением соответствующих технических средств, маршруты движения детей и расположение парковочных мест;
  3. маршруты движения организованных групп детей от ОУ, парку или к спортивно-оздоровительному комплексу;
  4. пути движения транспортных средств к местам разгрузки/погрузки и рекомендуемых безопасных путей передвижения детей по территории образовательного учреждения.
- 
2. Информация об обеспечении безопасности перевозок детей специальным транспортным средством (автобусом).
    - 2.1. общие сведения
    - 2.2. маршрут движения автобуса до ОУ
    - 2.3. безопасное расположение остановки автобусом ОУ.



# I. План-схемы ОУ

## 1.1. План-схема района расположения ОУ, пути движения транспортных средств и детей

Схема

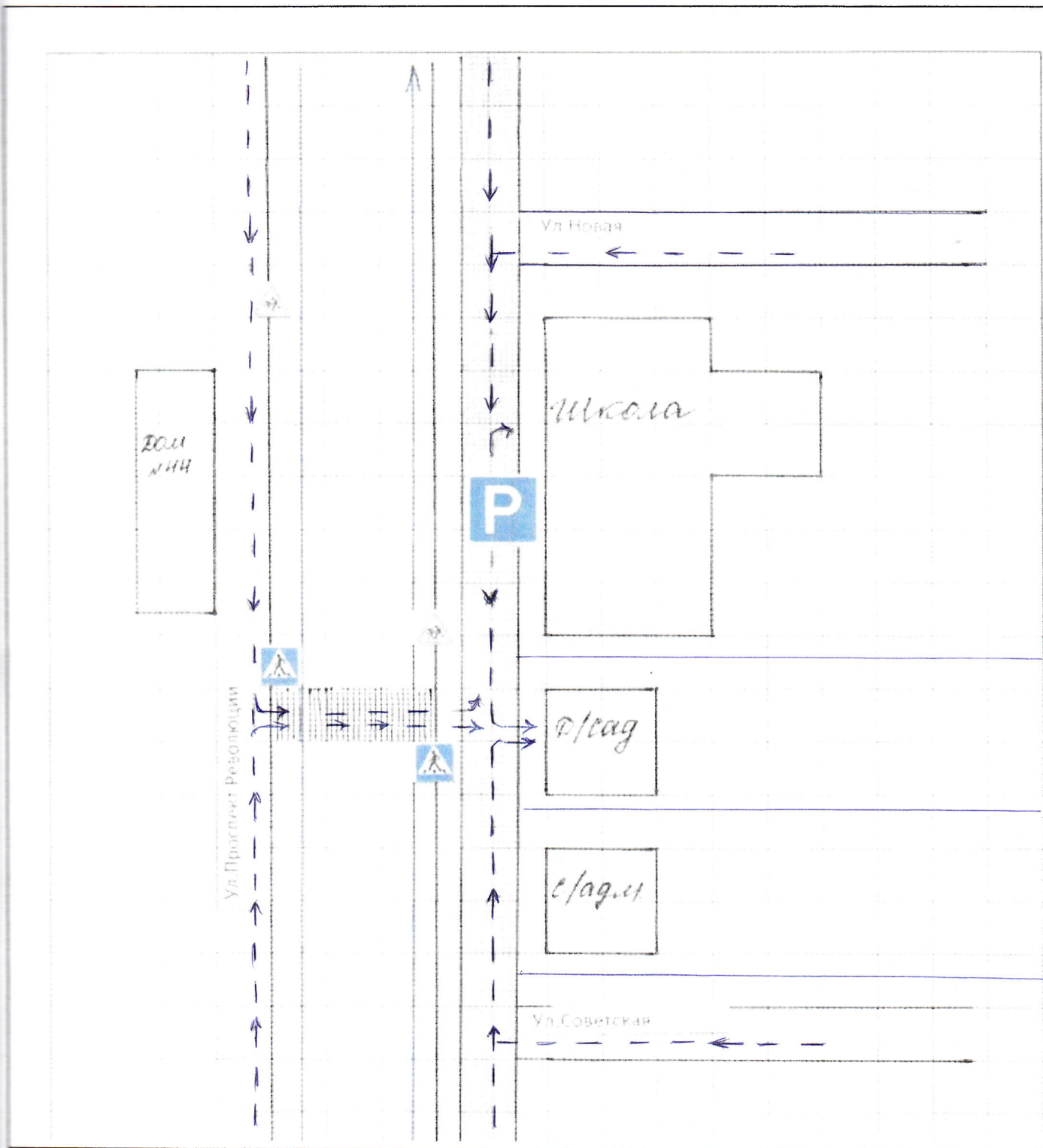


- движение транспортных средств
- движение детей (воспитанников) в (из) образовательного учреждения

- тротуар

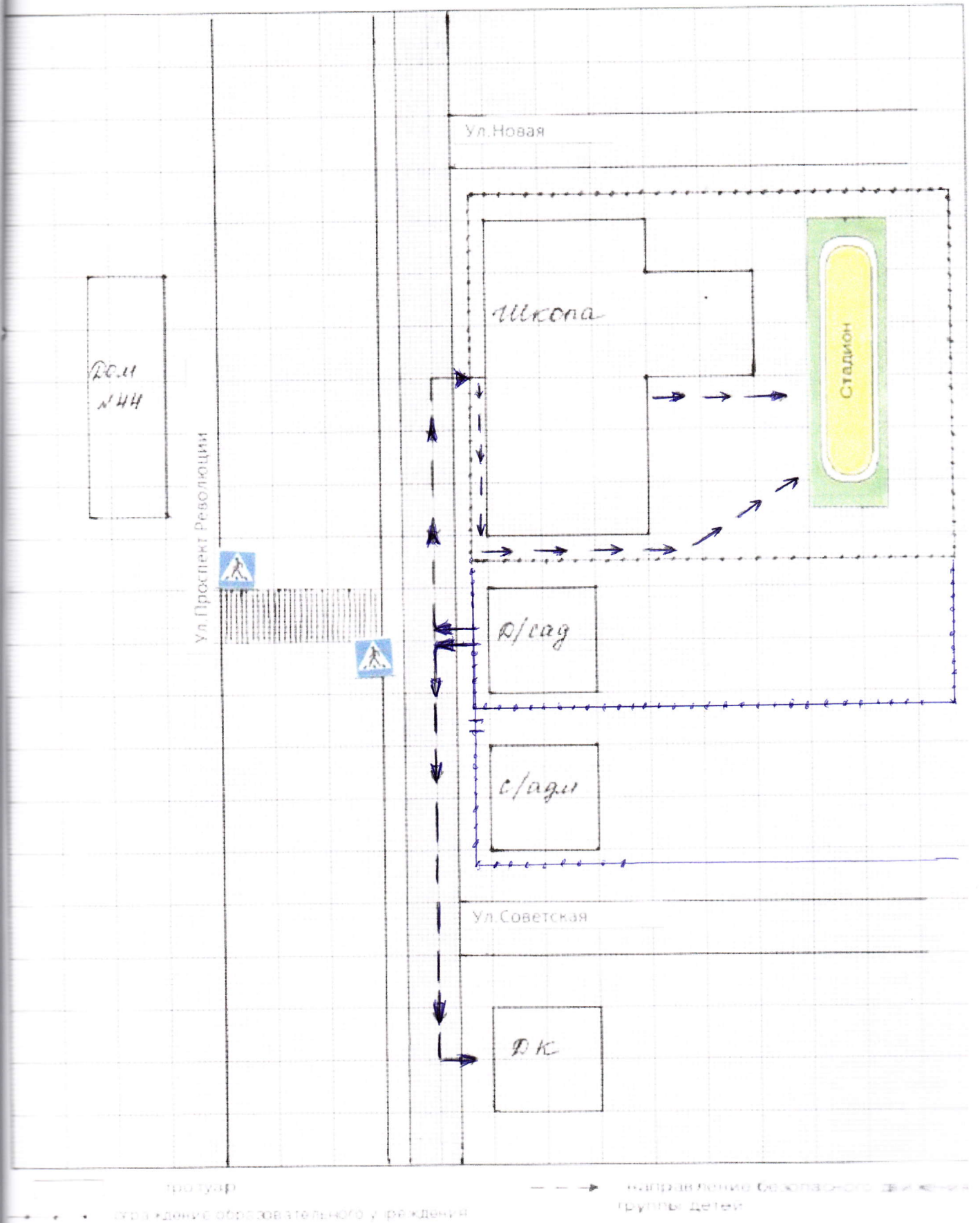
1.2. Схема организации дорожного движения в непосредственной близости от образовательного учреждения с размещением соответствующих технических средств, маршруты движения детей и расположение парковочных мест автотранспорта

Схема



### 1.3. Маршруты движения организованных групп детей от ОУ к стадиону, парку или к спортивно-оздоровительному комплексу

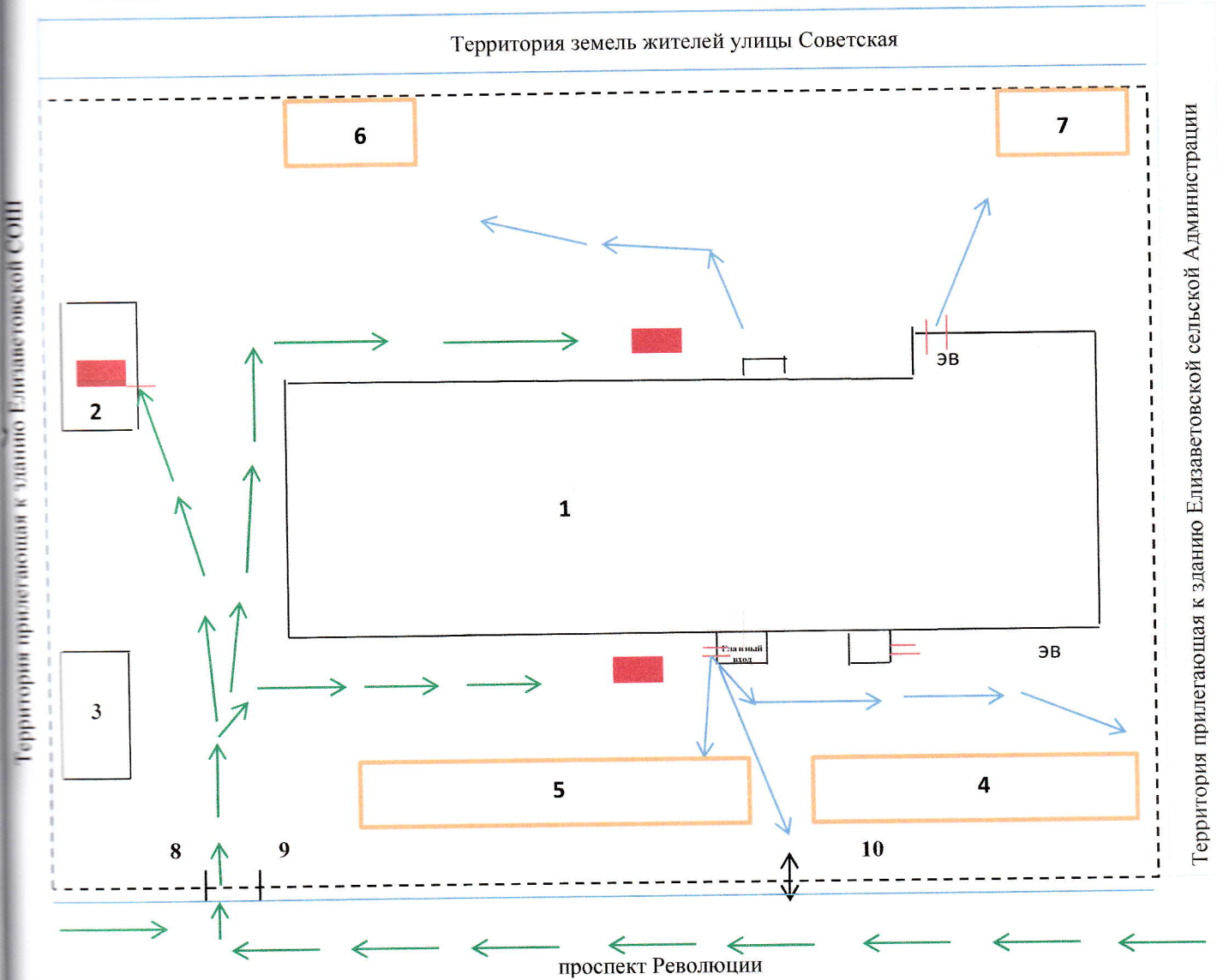
Схема





# 1.4. Пути движения транспортных средств к местам разгрузки/погрузки и рекомендуемые пути передвижения детей по территории образовательного учреждения

Схема



<p><b>Примечание:</b> движение грузовых транспортных средств по территории образовательного учреждения осуществляется после 13:00, во время отсутствия детей (воспитанников) на улице.</p>	<p><b>Условные обозначения:</b></p> <ul style="list-style-type: none"> <li>----- - граница территории</li> <li>— (blue) — забор /металлический/</li> <li>→ (blue) — пути движения детей</li> <li>→ (green) — пути движения грузовых транспортных средств</li> <li>— (orange) — 8. въездные ворота, пожарный въезд</li> <li>↔ (black) — 10. калитка</li> <li>■ (red) — место разгрузки/погрузки</li> </ul>	<p><b>Перечень объектов:</b></p> <ol style="list-style-type: none"> <li>1. Здание детского сада</li> <li>2. Хоз. постройка /подвал/</li> <li>3. Хоз. постройка /сарай/</li> <li>4. Спортивная площадка</li> <li>5,6,7. Игровые площадки</li> </ol>
--	---	--



## II. Информация об обеспечении безопасности перевозок детей специальным транспортным средством (автобусом).

### Общие сведения

Марка, модель \_\_\_\_\_ нет \_\_\_\_\_  
Государственный регистрационный знак \_\_\_\_\_ - \_\_\_\_\_  
Соответствие конструкции требованиям, предъявляемым к школьным автобусам  
\_\_\_\_\_ - \_\_\_\_\_

### 1. Сведения о водителе автобуса

Фамилия, имя, отчество	Принят на работу	Стаж в категории D	Дата предстоящего мед. осмотра	Период проведения стажировки	Повышение квалификации	Допущенные нарушения ПДД

### 2. Организационно-техническое обеспечение

1) Лицо, ответственное, за обеспечение безопасности дорожного движения: \_\_\_\_\_ назначено приказом по школе

№ \_\_\_\_\_ от \_\_\_\_\_, прошло аттестацию \_\_\_\_\_

2) Организация проведения предрейсового медицинского осмотра водителя: осуществляет \_\_\_\_\_

(Ф.И.О. специалиста)

на основании \_\_\_\_\_  
действительного до \_\_\_\_\_.

3) Организация проведения предрейсового технического осмотра транспортного средства: \_\_\_\_\_

(Ф.И.О. специалиста)

на основании \_\_\_\_\_, действительного до \_\_\_\_\_.

4) Дата очередного технического осмотра \_\_\_\_\_  
\_\_\_\_\_  
\_\_\_\_\_

5) Место стоянки автобуса в нерабочее время:  
\_\_\_\_\_ - \_\_\_\_\_ меры,  
исключающие несанкционированное использование \_\_\_\_\_  
\_\_\_\_\_  
\_\_\_\_\_

### **3. Сведения о владельце**

Юридический адрес ОУ: \_\_\_\_\_

Фактический адрес ОУ: \_\_\_\_\_  
\_\_\_\_\_

Телефон ответственного лица \_\_\_\_\_

### **4. Сведения об организациях, осуществляющих перевозку детей специальным транспортным средством (автобусом)**

Рекомендуемый список контактов организаций, осуществляющих перевозку  
детей специальным транспортным средством (автобусом).

### **5. Сведения о ведении журнала инструктажа**

## **Пояснительная записка к Паспорту дорожной безопасности образовательного учреждения**

1. Паспорт дорожной безопасности образовательного учреждения (далее – Паспорт) предназначен для отображения информации об образовательном учреждении (далее – ОУ) с точки зрения обеспечения безопасности детей на этапах их перемещения "дом – ОУ – дом", для использования преподавательским составом и сотрудниками Госавтоинспекции в работе по разъяснению безопасного передвижения и поведения детей на улично-дорожной сети вблизи ОУ и на маршруте "ОУ – дом", для подготовки мероприятий по предупреждению детского дорожно-транспортного травматизма.

Паспорт ведется ответственным сотрудником образовательного учреждения совместно с сотрудниками Госавтоинспекции, которые оказывают помощь в разработке Паспорта, а также при внесении необходимых изменений в отдельные разделы Паспорта (схемы, перечни мероприятий по предупреждению ДТП с участием обучающихся).

Оригинал Паспорта хранится в ОУ, а копия в контрольно-наблюдательном деле в подразделении Госавтоинспекции.

### **2. Типовой Паспорт должен иметь титульный лист и содержать следующие разделы:**

- Общие сведения;
- План-схемы;
- Рекомендации по реализации мероприятий по проведению проверок территорий ОУ, подъездных путей и пешеходных переходов.

#### **2.1. Титульный лист должен содержать надпись «Паспорт дорожной безопасности образовательного учреждения» и наименование образовательного учреждения;**

В верхней части листа справа надпись «Утверждаю» и реквизиты (ФИО, дата утверждения) руководителя образовательного учреждения.

Слева надпись «Согласовано» и реквизиты (ФИО, дата утверждения) ответственного руководителя администрации органа местного самоуправления.

Слева, под первой согласующей подписью, надпись «Согласовано» и реквизиты (ФИО, дата утверждения) руководителя органа управления Госавтоинспекции муниципального образования.

Внизу листа указывается год подготовки Паспорта.

#### **2.2. Раздел «Общие сведения» должен содержать следующую информацию:**

- Наименование ОУ;
- Тип ОУ;
- Юридический адрес ОУ;
- Фактический адрес ОУ (если отличается от юридического);
- Руководители ОУ: Директор (заведующий);  
    Заместитель директора по учебной работе;  
    Заместитель директора по воспитательной работе;
- Ответственный от муниципального органа образования (телефон, адрес);
- Ответственный (ые) от Госавтоинспекции (телефон, адрес);
- Ответственные за мероприятия по профилактике детского травматизма (телефон, адрес);
- Руководитель или ответственный работник дорожно-эксплуатационной организации, осуществляющей содержание УДС\* (телефон, адрес);
- Руководитель или ответственный работник дорожно-эксплуатационной организации, осуществляющей содержание ТСОДД (телефон, адрес);
- Количество учащихся;
- Наличие уголка по БДД (если имеется, указать место расположения);
- Наличие класса по БДД (если имеется, указать место расположения);
- Наличие автогородка (площадки) по БДД (если имеется);
- Наличие автобуса в ОУ;
- Расписание занятий в ОУ: 1-ая смена: 8:30 – 13:10  
    2-ая смена: 13:20 – 18:00  
    внеклассные занятия: 17:00 – 19:00
- Телефоны: оперативных служб: МЧС, Полиция, Скорая помощь;  
    дорожно-эксплуатационных организаций, осуществляющих содержание УДС;



### 2.3. План-схемы, рекомендуемые к размещению в Паспорте:

- (п. 1.1.) района расположения ОУ, пути движения транспортных средств и детей (учеников):

1. Район расположения образовательного учреждения определяется группой жилых домов, зданий и улично-дорожной сетью с учетом остановок общественного транспорта (выходов из станций метро), центром которого является непосредственно образовательное учреждение;

2. Территория, указанная в схеме, включает в себя:

- образовательное учреждение;
- стадион вне территории ОУ, на котором могут проводиться занятия по физической культуре

(при наличии):

- парк, в котором преподавателями проводятся занятия на открытом воздухе (при наличии);
- спортивно-оздоровительный комплекс (при наличии);
- жилые дома, в которых проживает большая часть детей (учеников) данного образовательного

учреждения;

- автомобильные дороги и тротуары;

3. На схеме должно быть обозначено:

- расположение жилых домов, зданий и сооружений;
- сеть автомобильных дорог;
- пути движения транспортных средств;
- пути движения детей (учеников) в/из образовательного учреждения;
- уличные (наземные – регулируемые / нерегулируемые) и внеуличные (надземные и подземные) пешеходные переходы;
- названия улиц и нумерация домов.

Схема необходима для общего представления о районе расположения ОУ. Для изучения безопасности движения детей на схеме обозначены наиболее частые пути движения учеников от дома (от удаленных остановок маршрутных транспортных средств) к ОУ и обратно.

При исследовании маршрутов движения детей необходимо уделить особое внимание опасным зонам, где часто дети (ученики) пересекают проезжую часть не по пешеходному переходу;

- (п. 1.2.) организации дорожного движения в непосредственной близости от образовательного учреждения с размещением соответствующих технических средств, маршруты движения детей и расположение парковочных мест:

1. Схема организации дорожного движения ограничена автомобильными дорогами, находящимися в непосредственной близости от образовательного учреждения;

2. На схеме обозначено:

- здание ОУ с указанием территории, принадлежащей непосредственно ОУ (при наличии указать ограждение территории);

- автомобильные дороги и тротуары;
- уличные (наземные – регулируемые / нерегулируемые) и внеуличные (надземные и подземные)

пешеходные переходы на подходах к ОУ;

- дислокация существующих дорожных знаков и дорожной разметки;

- другие технические средства организации дорожного движения;

- направление движения транспортных средств по проезжей части;

- направление движения детей (учеников);

3. На схеме указано расположение остановок маршрутных транспортных средств и безопасные маршруты движения детей (учеников) от остановочного пункта к ОУ и обратно;

4. При наличии стоянки (парковочных мест) около ОУ, указывается место расположение и безопасные маршруты движения детей (учеников) от парковочных мест к ОУ и обратно.

К схеме (в случае необходимости) должен быть приложен план мероприятий по приведению существующей организации дорожного движения к организации движения, соответствующей нормативным техническим документам, действующим в области дорожного движения, по окончании реализации которого готовится новая схема;

- (п. 1.3.) маршрутов движения групп детей от ОУ к стадиону, парку или к спортивно-оздоровительному комплексу (в случае их нахождения вне территории ОУ)



**и необходимости проведения обязательных мероприятий, связанных с образовательным процессом);**

На схеме района расположения ОУ указываются безопасные маршруты движения детей от ОУ к стадиону, парку или спортивно-оздоровительному комплексу и обратно.

Данные схемы должны использоваться преподавательским составом при организации движения групп детей к местам проведения занятий вне территории ОУ.

- **(п. 1.4.) путей движения транспортных средств к местам разгрузки/погрузки и рекомендуемых безопасных путей передвижения детей по территории образовательного учреждения (в случае осуществления доставки грузов в ОУ автомобильным транспортом);**

На схеме указывается примерная траектория движения транспортного средства на территории ОУ, в том числе место погрузки/разгрузки, а также безопасный маршрут движения детей во время погрузочно-разгрузочных работ.

В целях обеспечения безопасного движения детей по территории ОУ необходимо исключить пересечение пути движения детей и пути движения транспортных средств.

- **Паспорт может содержать и ряд других схем. Например, план-схему учебной площадки для проведения практических занятий по БДД и др.**

2.4. В случае необходимости доставки детей в ОУ специальным транспортным средством (автобусом) для перевозки детей Паспорт должен содержать специальный раздел, касающийся такой перевозочной деятельности.

В данном разделе должны быть представлены сведения о владельце автобуса (ОУ, муниципальное образование, АТП и т.д.), соответствующие данные о месте хранения и технического обслуживания автобуса, подробные сведения о водителе (водителях) (ФИО, открытые категории, стаж вождения, сведения о переподготовке и др.) с обязательным указанием места медицинского освидетельствования водителя, а также должны быть размещены план-схемы:

- **(п. 2.1.) подробного маршрута движения автобуса до ОУ**

На схеме указываются населенные пункты, через которые происходит следование автобуса ОУ, оборудованные места остановок для посадки и высадки детей в каждом населенном пункте; непосредственно населенный пункт, где расположено ОУ.

На схеме указан безопасный маршрут следования автобуса ОУ из пункта А в пункт В, а также обозначены:

- жилые дома населенных пунктов;
- здание ОУ;
- автомобильные дороги;
- дислокация существующих дорожных знаков на пути следования автобуса ОУ;
- пешеходные переходы, пересекающие проезжую часть маршрута движения автобуса ОУ;
- другие технические средства организации дорожного движения;

- **(п. 2.2.) безопасного расположения остановки автобуса ОУ**

На схеме указывается подъезд в оборудованный «карман» или другое оборудованное место для посадки и высадки детей из автобуса ОУ, и дальнейший путь движения автобуса по проезжей части, а также безопасный маршрут движения детей (учеников) от остановки автобуса ОУ.

На схеме обозначено:

- жилые дома района расположения ОУ;
- здание ОУ;
- ограждение территории ОУ (при наличии);
- автомобильные дороги.

Всего прошито, пронумеровано  
и скреплено печатью

14 (четыре) надцать листов  
цифрами

Должность к.о. зав. бюро

Подпись *Карлс Карлсваг*

« 21 » июля 20 21 г. М.П.

